

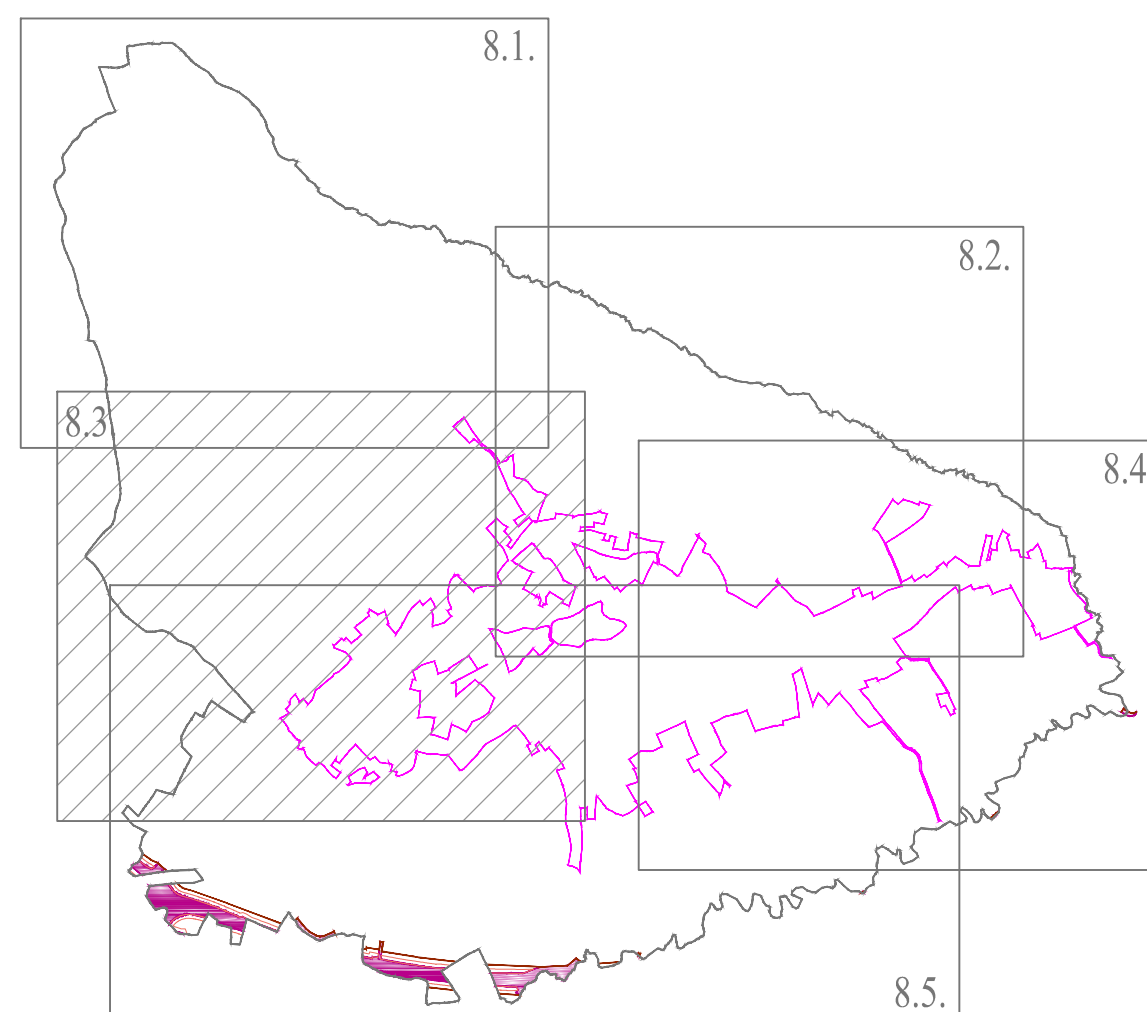
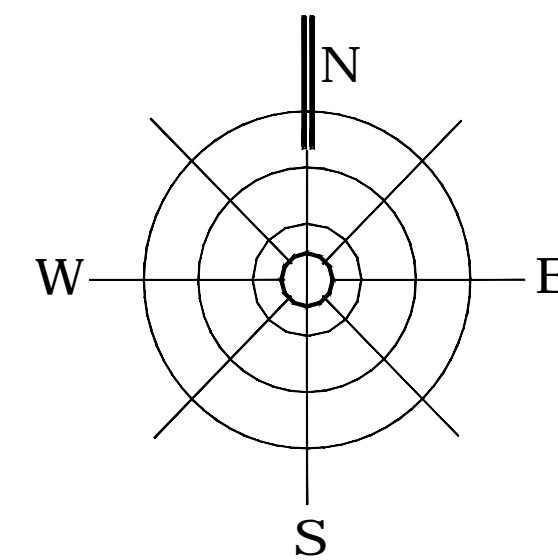
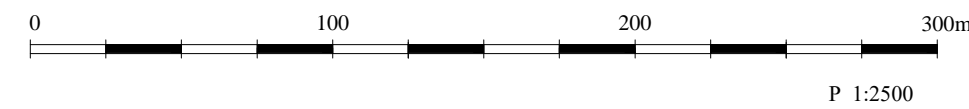


ОПШТИНА РАЧА
ПРОСТОРНИ ПЛАН ОПШТИНЕ
РАЧА

Одлука о доношењу Просторног Плана општине Рача
"Сл. гласник општине Рача", бр. 21/25

Карта :

УРЕБАЈНА ОСНОВА СЕЛА ДОЂА РАЧА



ЛЕГЕНДА

ГРАНИЦЕ И ОЗНАКЕ

- Граница катастарске општине
- Граница грађевинског подручја
- Регулациона линија
- 1-188 °
- 118.901
- Државни пут IB реда бр.27
- *Коридори за саобраћајну и другу инфраструктуру

*Општинске, локалне, некатегорисане и атарске путеве који су уписани у листу непокретности, третирају се као грађевинско земљиште јавних намена-постојеће израђено, за које није потребно одређивање површине јавних намена

ЗЕМЉИШТЕ ИЗВАН ГРАЂЕВИНСКОГ ПОДРУЧЈА

- Водно земљиште

ГРАЂЕВИНСКО ПОДРУЧЈЕ

постојеће грађевинско подручје	планирано ширење грађевинског подручја	намена

ПОВРШИНЕ ОСТАЛЕ НАМЕНЕ

- Становање

ВАЖЕЋА ПЛАНСКА ДОКУМЕНТА

- План генералне регулације градског насеља Рача ("Службени гласник општине Рача", бр. 14/15)
- План детаљне регулације радне зоне "Исток" са стратешком проценом утицаја Плана на животну средину ("Службени гласник општине Рача", бр. 13/20)

*Сва подручја која нису у обухвату ППНИН ИНФРАСТРУКТУРНОГ КОРИДОРА ДРЖАВНОГ ПУТА I РЕДА "ВОЈДКА РАЂАЊЕ" и важних урбанистичких планова, спроводе се непосредном применом правила из ППО Рача (веса: Реферална карта бр. 4: "СПРОВОЂЕЊЕ ПЛАНА").

Лист: 8.3

УРЕБАЈНА ОСНОВА СЕЛА ДОЂА РАЧА

Одговорни планер:
Душанка Павловић, дим.просторни планер
(лиценца брј 100.0008.03)

Датум: 2025. године
Обрађивачи планског документа:

План урам. дод. Бр. 100.0008.03
Датум: 2025. године

Датум: 2025. године
Обрађивачи планског документа:

План урам. дод. Бр. 100.0008.03
Датум: 2025. године

Датум: 2025. године
Обрађивачи планског документа: